










Położenie na obszarach chronionych:  
 1. W GRANICACH OCHK  
 2. W OBSZARACH NATURA 2000  
 3. W OTULINIE PARKU NARODOWEGO  
 4. POZA GRANICAMI OBSZARU OBJĘTEGO OCHRONĄ NA PODSTAWIE USTAWY O OCHRONIE ZABYTKÓW

LEGENDA





-  teren objęty analizą A'-D'
-  linie rozgraniczające teren inwestycji A-E
-  nieprzekraczalna linia zabudowy
-  wymiar
-  linia podziału arkusza

- PRZEZNACZENIE / SPOSÓB UŻYTKOWANIA
-  budynki o funkcji mieszkalnej
  -  budynki i budowle gospodarcze

KOMUNIKACJA

-  droga powiatowa
-  droga wewnętrzna / dojazd gospodarczy

OBSZARY CHRONIONE

-  Biebrzański Park Narodowy
-  otulina Biebrzańskiego Parku Narodowego
-  OCHK Dolina Biebrzy
-  obszary Natura 2000

Organ powiatowy  
 Zarząd Powiatu  
 Lipa 16-315  
 ul. Ziobikowskiego 4/2  
 woj. podlaskie

STAROSTA  
 AUGUSTOWSKI  
 Mapa zasadnicza  
 P.2004.2019.1507  
 Augustów, 25-08-2021

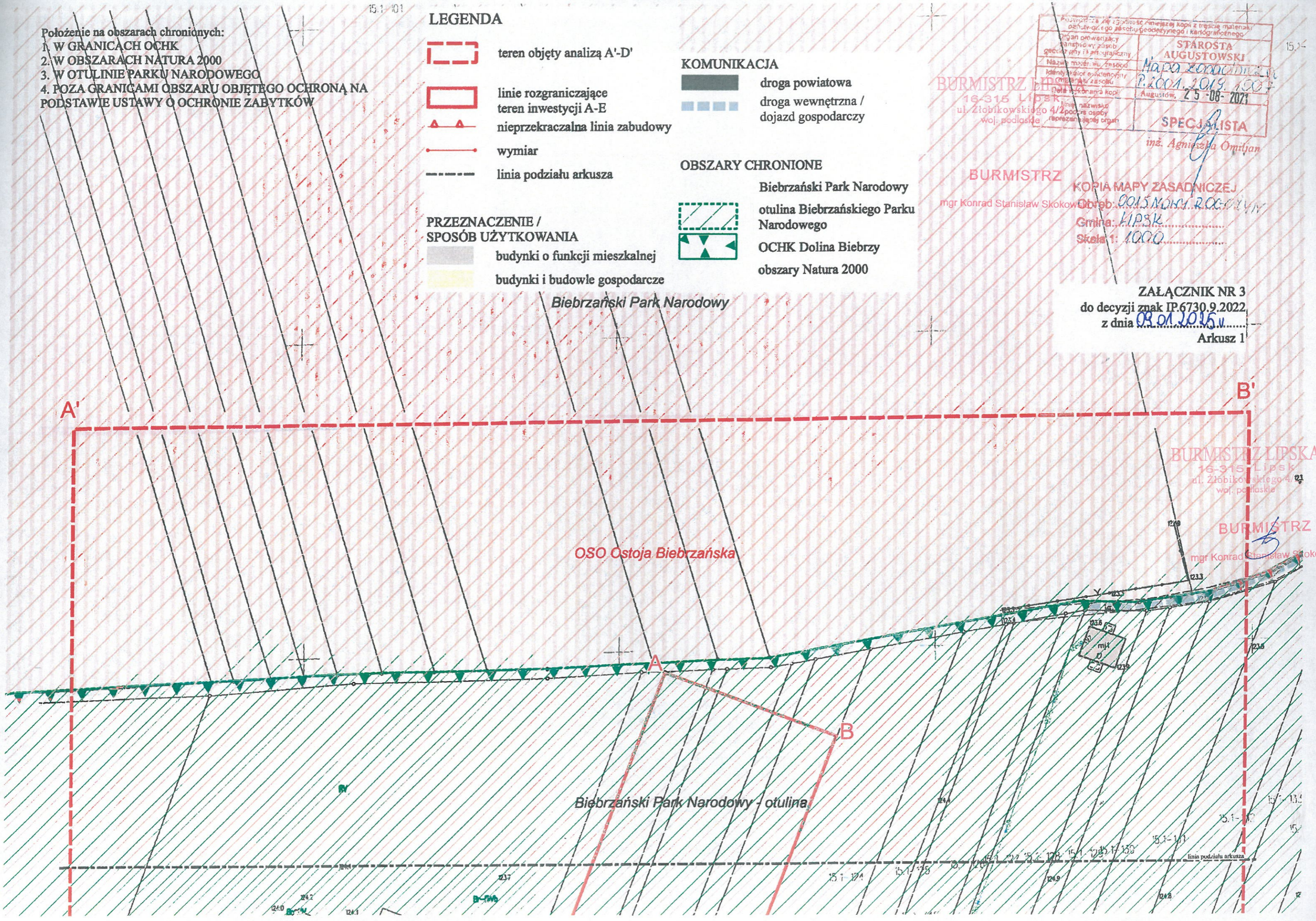
BURMISTRZ  
 16-315 Lipsk  
 ul. Ziobikowskiego 4/2  
 woj. podlaskie

SPECJALISTA  
 inż. Agnieszka Omiljan

BURMISTRZ  
 mgr Konrad Stanisław Skokowski

KOPIA MAPY ZASADNICZEJ  
 Drob: 0015 KOPY 2004/1507  
 Gmina: LIPSK  
 Skala 1: 1000

ZALĄCZNIK NR 3  
 do decyzji znak IP.6730.9.2022  
 z dnia 09.01.2025  
 Arkusz 1



BURMISTRZ LIPSKA  
 16-315 Lipsk  
 ul. Ziobikowskiego 4/2  
 woj. podlaskie

BURMISTRZ  
 mgr Konrad Stanisław Skokowski

OSO Ostoja Biebrzańska

Biebrzański Park Narodowy - otulina

A'

B'

B

linia podziału arkusza