Obiekt:	**Remont drogi gminnej Nr 102747B ul. Grodzieńska (odc. W km 0+500 - 2+404)**	Arkusz:	1
		Rys. nr.	
Inwestor	**Gmina Lipsk**	Skala	1 : 1.000
Faza:	Projekt budowlany / wykonawczy		
Nazwa Rysunku	**Plan sytuacyjny (Plan zgospodarowania terenu)**		
Współpraca		Autor Projektu	

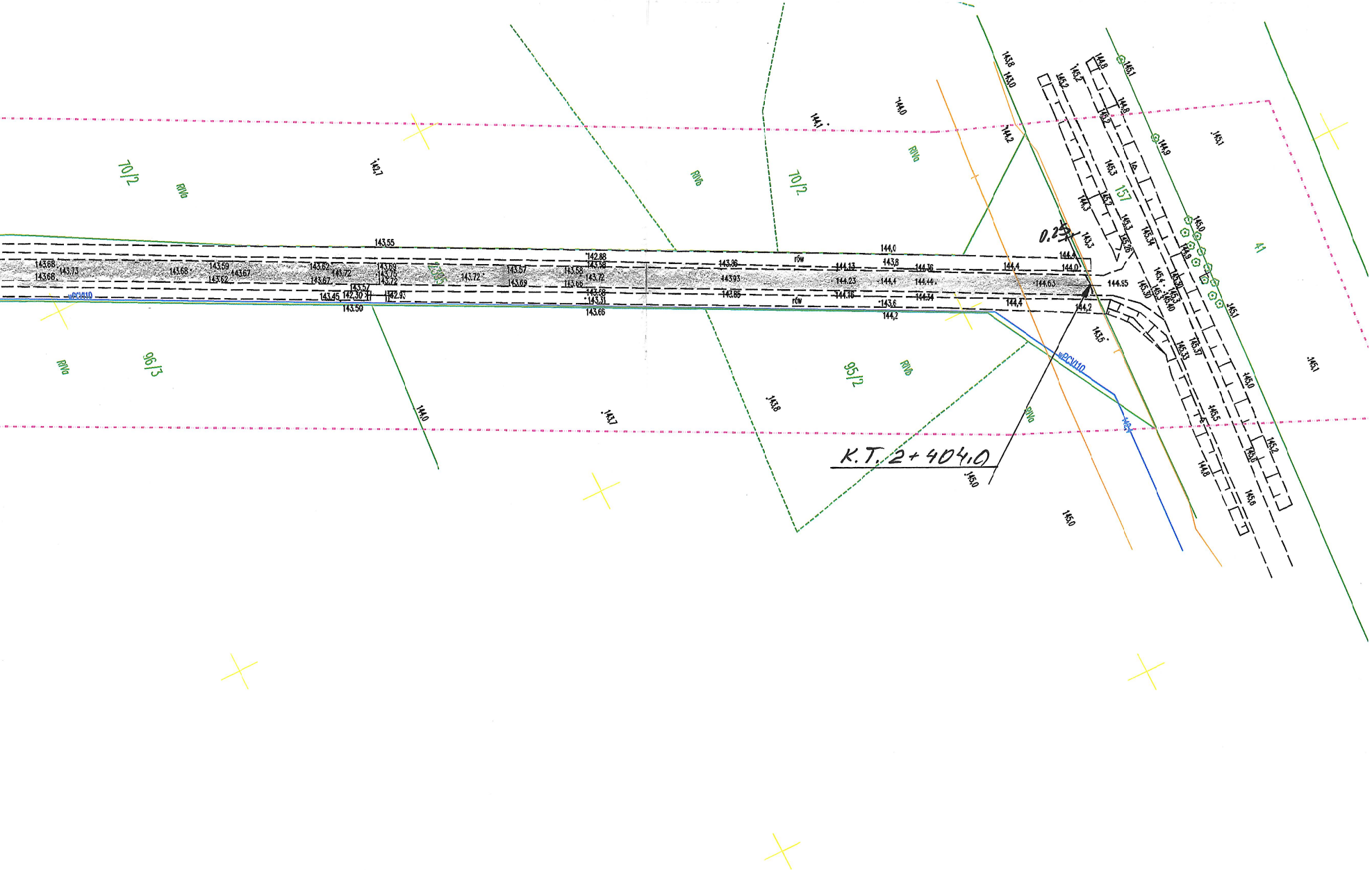
70/2
RIVa
RIVb
70/2
RIVa
96/3
95/2
RIVb
RIVa
157
41
rów
rów
wPCV110
K.T. 2+404,0
0.25
144,0
143,7
143,8
145,0
145,1

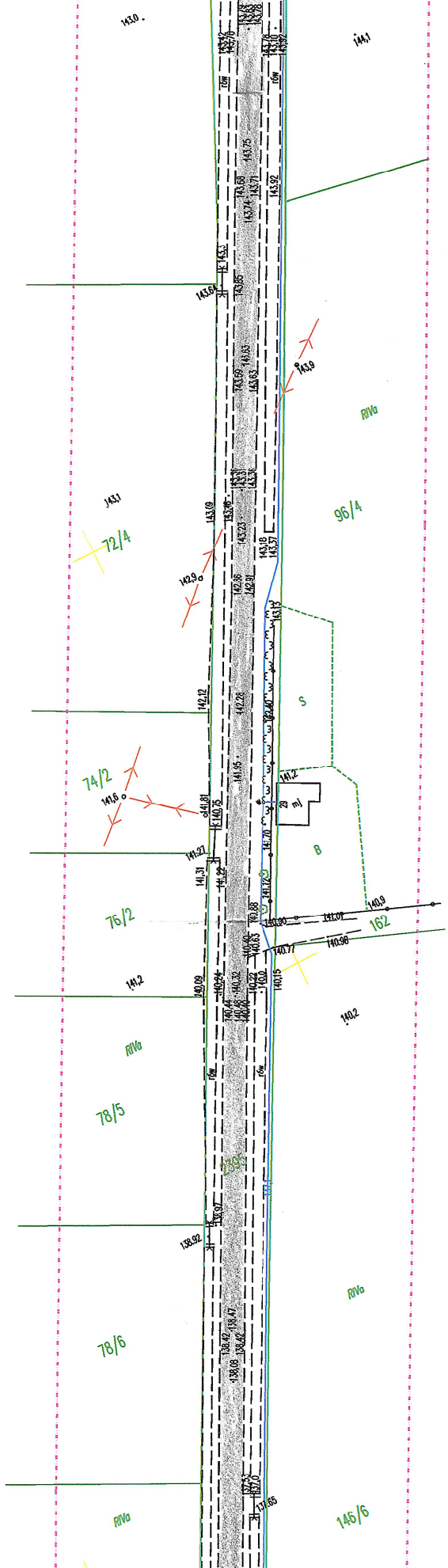
143,0
144,1
rów
rów
143,92
143,75
143,68
143,74
143,71
143,92
143,3
143,64
143,85
143,53
143,59
143,63
143,9
RIVa
143,31
143,36
143,1
143,09
143,16
143,23
96/4
72/4
143,18
143,37
142,9
142,36
142,91
143,15
S
142,12
142,28
142,40
74/2
141,95
141,2
141,6
141,81
140,75
29
mj
141,70
B
141,27
141,31
141,22
141,12
76/2
140,88
140,90
141,01
140,9
162
140,77
140,98
140,63
140,40
141,2
140,09
140,24
140,32
140,22
140,0
140,15
140,44
140,48
140,0
140,2
RIVa
rów
rów
78/5
239/5
138,97
138,92
RIVa
138,47
138,42
138,42
138,08
78/6
137,65
RIVa
146/6

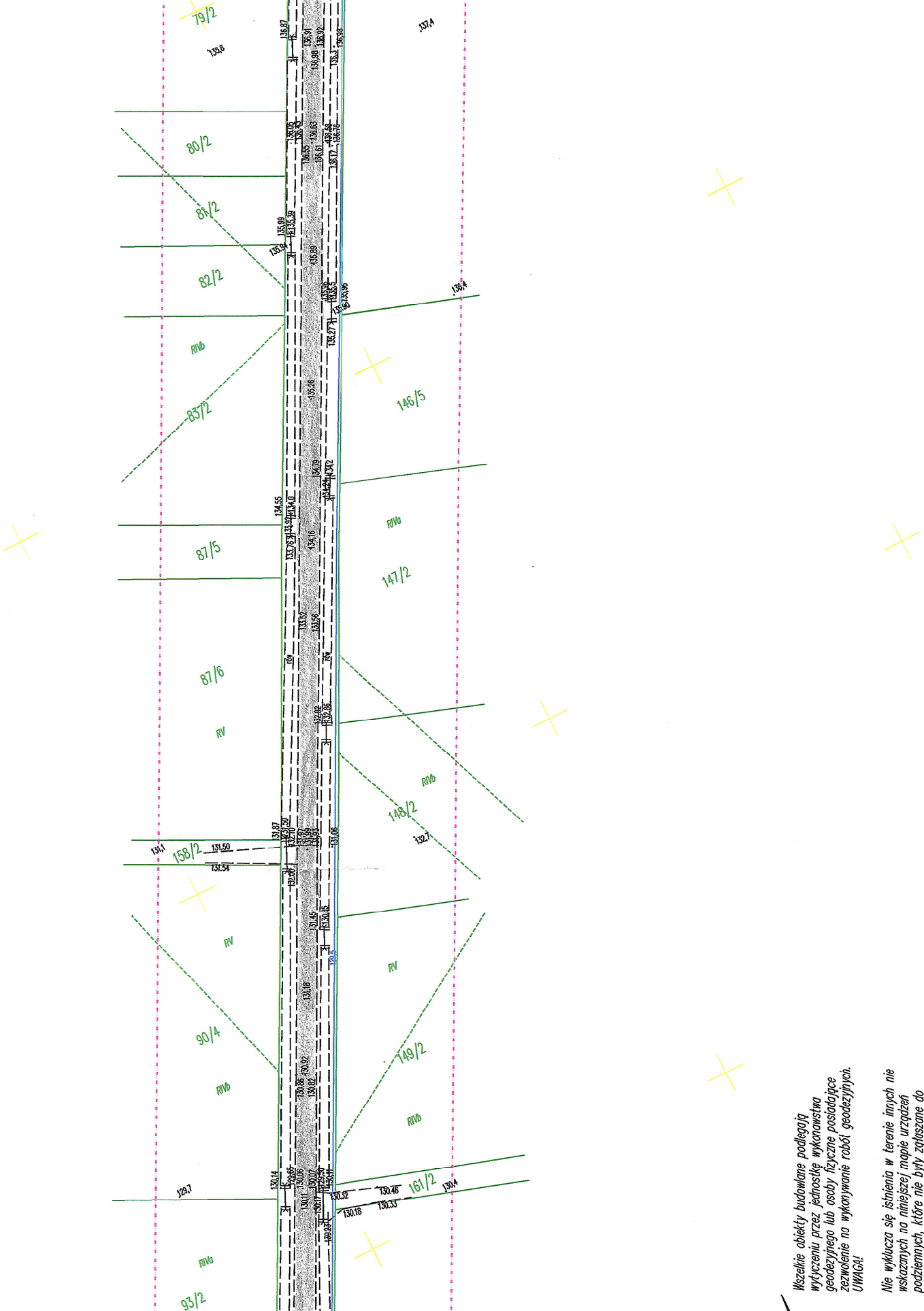
79/2
80/2
81/2
82/2
RIVb
83/2
87/5
87/6
RV
158/2
RV
90/4
RIVb
RIVa
93/2
146/5
RIVa
147/2
RIVb
148/2
RV
149/2
RIVb
161/2
rów
rów
137,4
135,8
136,4
132,7
131,1
131,50
131,54
129,7
130,4
130,46
130,33
130,18

Wszelkie obiekty budowlane podlegają wytyczeniu przez jednostkę wykonawstwa geodezyjnego lub osoby fizyczne posiadające zezwolenie na wykonywanie robót geodezyjnych.

UWAGA!

Nie wyklucza się istnienia w terenie innych nie wskazanych na niniejszej mapie urządzeń podziemnych, które nie były zgłaszane do inwentaryzacji powykonawczej zgodnie z art.27 ustawy z dnia 17 maja 1989 r. – Prawo geodezyjne i kartograficzne (Dz.U.Nr. 30, poz. 163).

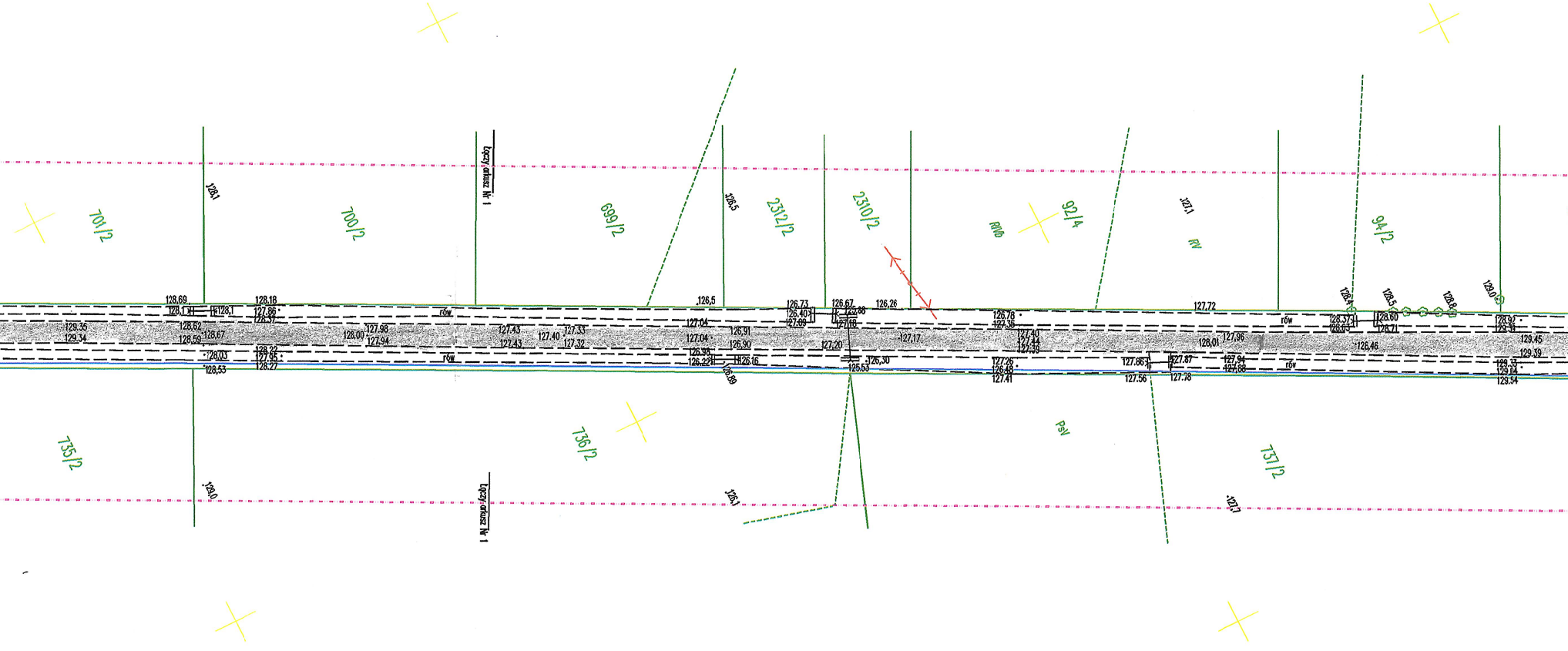
129,0
128,92
129,45
129,39
129,33
129,54
128,8
128,5
128,60
128,71
126,46
128,4
128,37
rów
737/2
127,7
127,72
127,96
128,01
127,94
127,88
127,1
RV
127,87
127,78
127,86
127,56
92/4
PsV
RIVb
126,78
127,36
127,40
127,44
127,39
127,26
126,48
127,41
127,17
126,26
2310/2
126,30
125,53
126,67
125,86
127,18
127,20
2312/2
126,73
126,40
127,09
126,91
126,90
126,16
126,89
126,5
126,1
127,04
127,04
126,98
126,22
699/2
736/2
127,33
127,32
127,40
127,43
127,43
Łączy arkusz Nr 1
Łączy arkusz Nr 1
rów
700/2
127,98
127,94
128,00
128,18
127,86
128,37
128,22
127,85
128,27
128,1
129,0
128,69
128,1
128,62
128,59
128,67
128,03
128,53
701/2
735/2
129,35
129,34

MAPA SYTUACYJNO – WYSOKOŚCIOWA

(DO CELÓW PROJEKTOWYCH)

SKALA 1:1000

Niniejszą mapę sporządzono na podstawie istniejących
materiałów stanowiących zasób ośrodka dokumentacji
geodezyjno – kartograficznej w Augustowie
Poziom odniesienia Kronsztadt
Układ współrzędnych 2000/24
Mapa aktualna na dzień 10.02.2017 r.
Rob. Nr 10/2017; GK.6640.54.2017
Ark. mapy zasadniczej nr 8.207.16.11.4; 8.207.16.12.3; 8.207.16.12.1
8.207.16.07.3; 8.207.16.11.4
Nie badano służebności gruntowych
Oznaczenie granic obszaru aktualizacji

woj. Podlaskie
gm. Lipsk
obr. 0011 Lipsk,

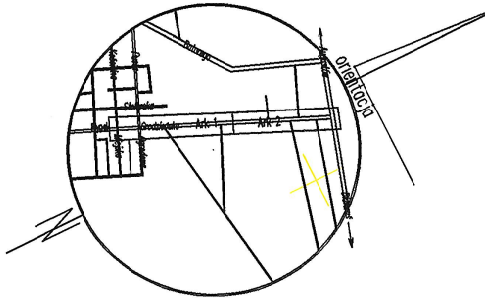
orientacja
Ark. 1
Ark. 2
N

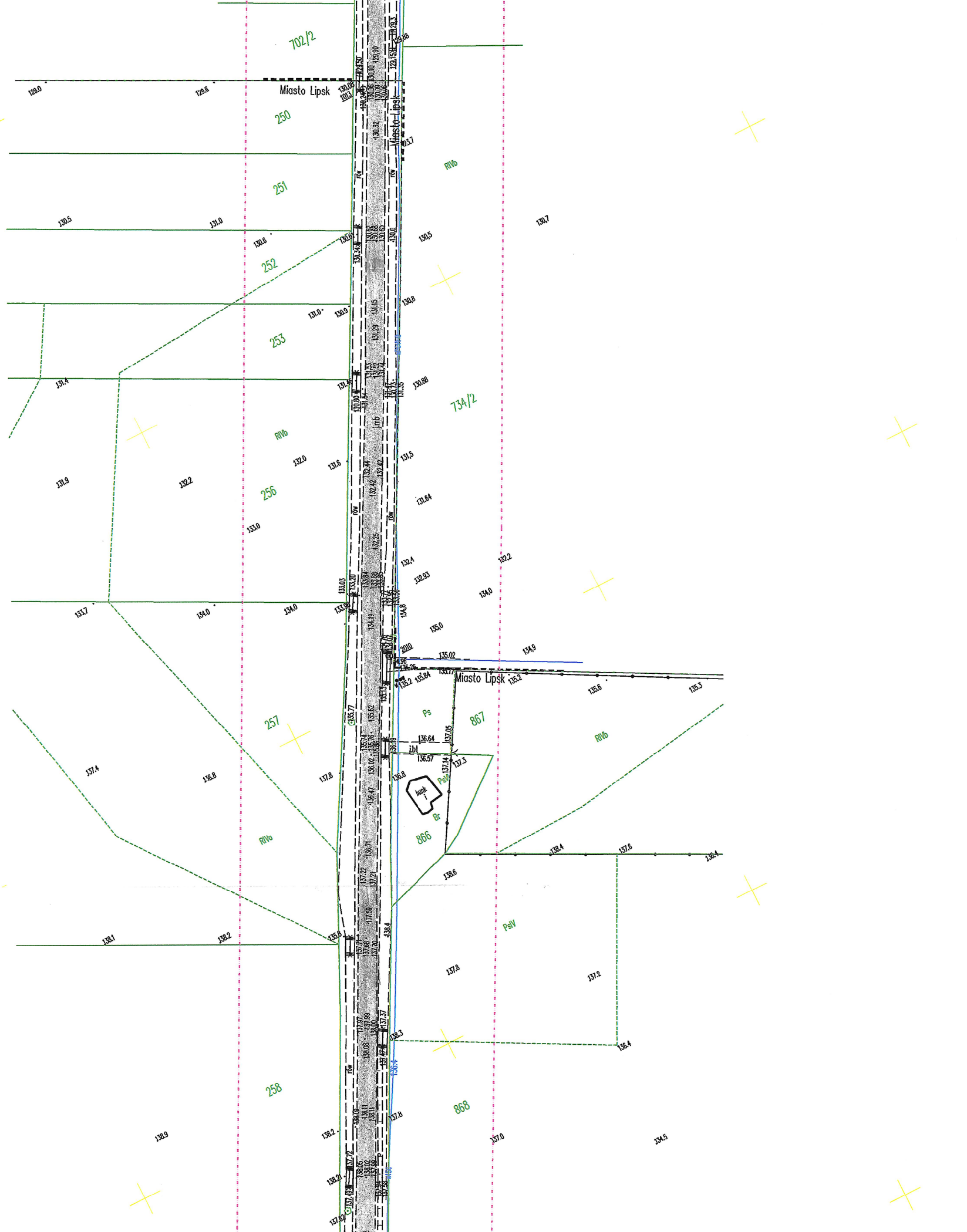
702/2
Miasto Lipsk
250
251
252
253
256
257
258
734/2
867
866
868
Miasto Lipsk
Miasto Lipsk
RIVb
RIVb
RIVb
RIVa
Ps
PsIV
PsIV
Br
bunk
lbt
lmb
rów
rów
rów
rów
rów
129.0
129.6
130.5
131.0
130.6
130.7
131.0
130.9
131.4
131.9
132.2
132.0
131.6
133.0
133.7
134.0
134.0
137.4
136.8
137.8
138.1
138.2
138.9
138.2
130.5
130.8
130.88
131.5
131.64
132.4
132.93
132.2
134.0
135.0
134.9
135.02
135.6
135.3
135.2
137.3
138.4
137.6
136.4
138.6
137.8
137.2
136.4
137.0
134.5
138.3
137.8

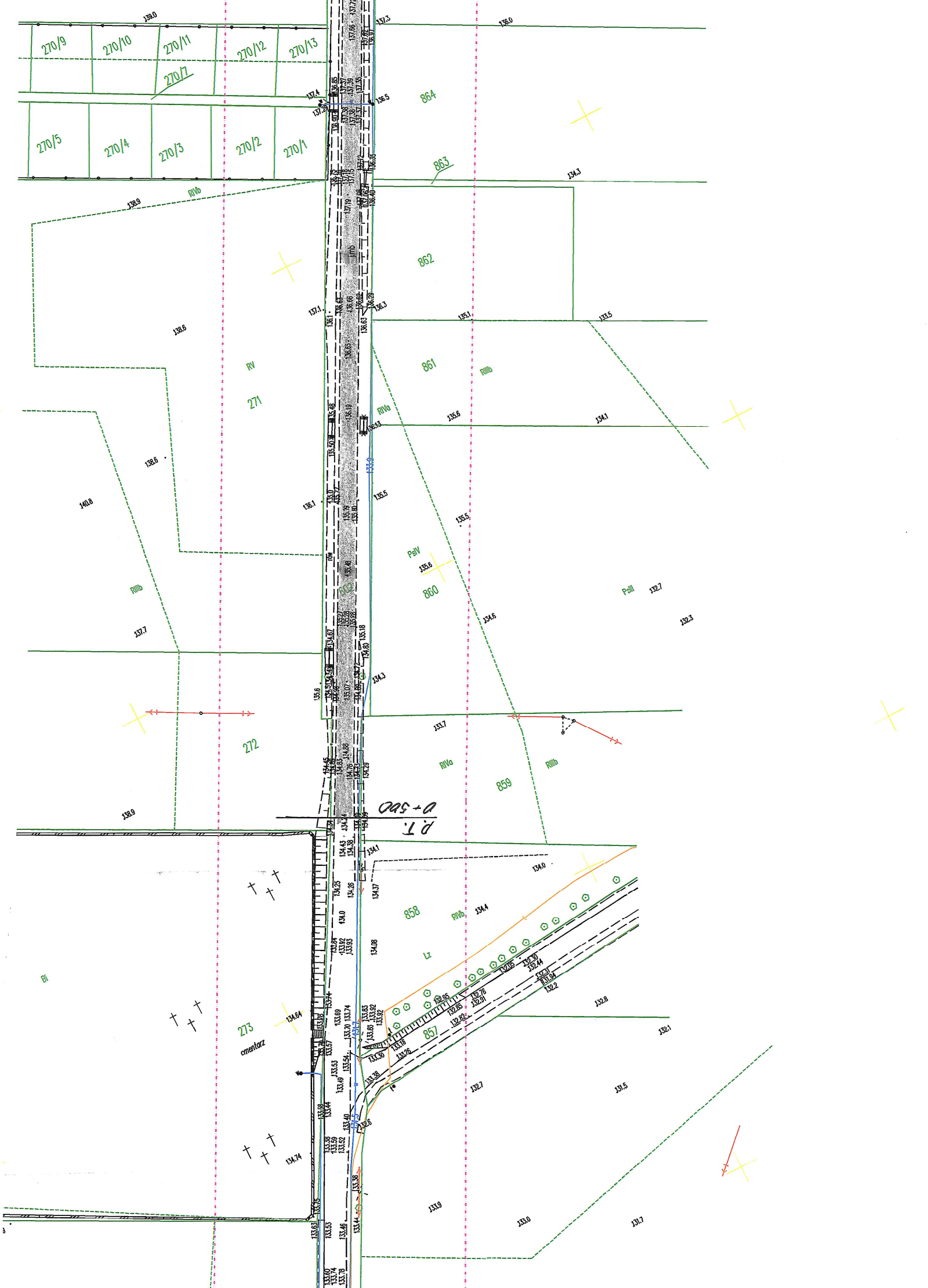
139.0
270/9
270/10
270/11
270/12
270/13
270/7
137.3
136.0
864
137.4
136.5
270/5
270/4
270/3
270/2
270/1
863
134.3
RIVb
138.9
862
137.1
136.3
135.1
133.5
138.6
RV
271
861
RIIIb
RIVa
135.6
134.1
138.6
140.8
136.1
135.5
135.5
PsIV
135.6
860
PsIII
132.7
132.3
RIIIb
137.7
134.6
135.6
134.3
133.7
272
RIVa
859
RIIIb
138.9
0+500
D.T.
134.1
134.0
858
RIVb
134.4
Lz
Bi
273
cmentarz
134.64
857
132.8
132.1
132.7
131.5
134.74
133.9
133.0
131.7

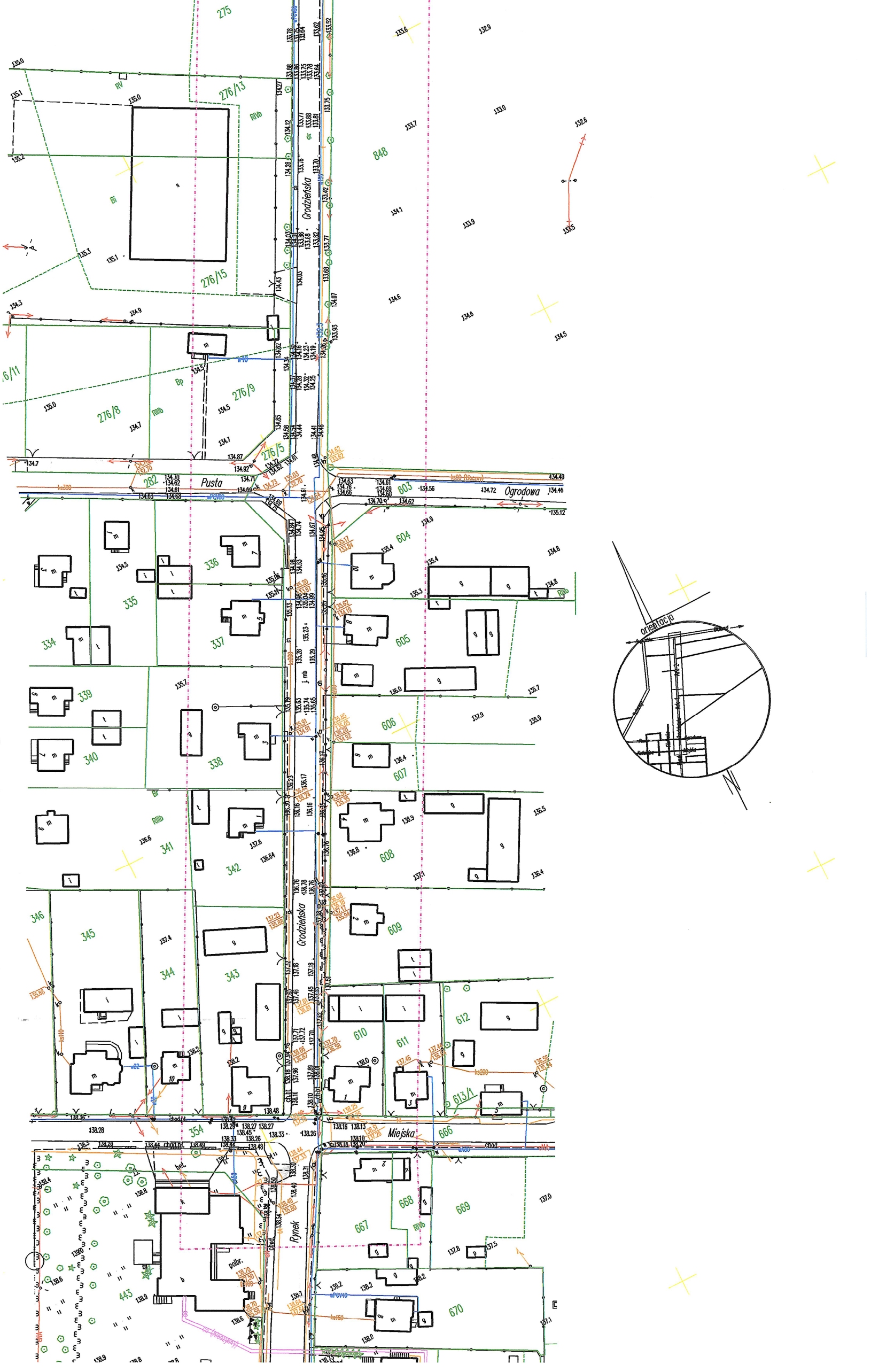
Grodzieńska
Pusta
Ogrodowa
Miejska
Rynek
orientacja
275
276/13
276/15
276/11
276/9
276/8
276/5
282
848
603
604
605
606
607
608
609
610
611
612
613/1
666
667
668
669
670
334
335
336
337
338
339
340
341
342
343
344
345
346
354
443
RV
RVb
RIVb
Bi
Bp
Br
chód.
chod.bt.
bet.
polbr.
ks300
ks200
ks110
wPCV160
wPCV40
wA/0